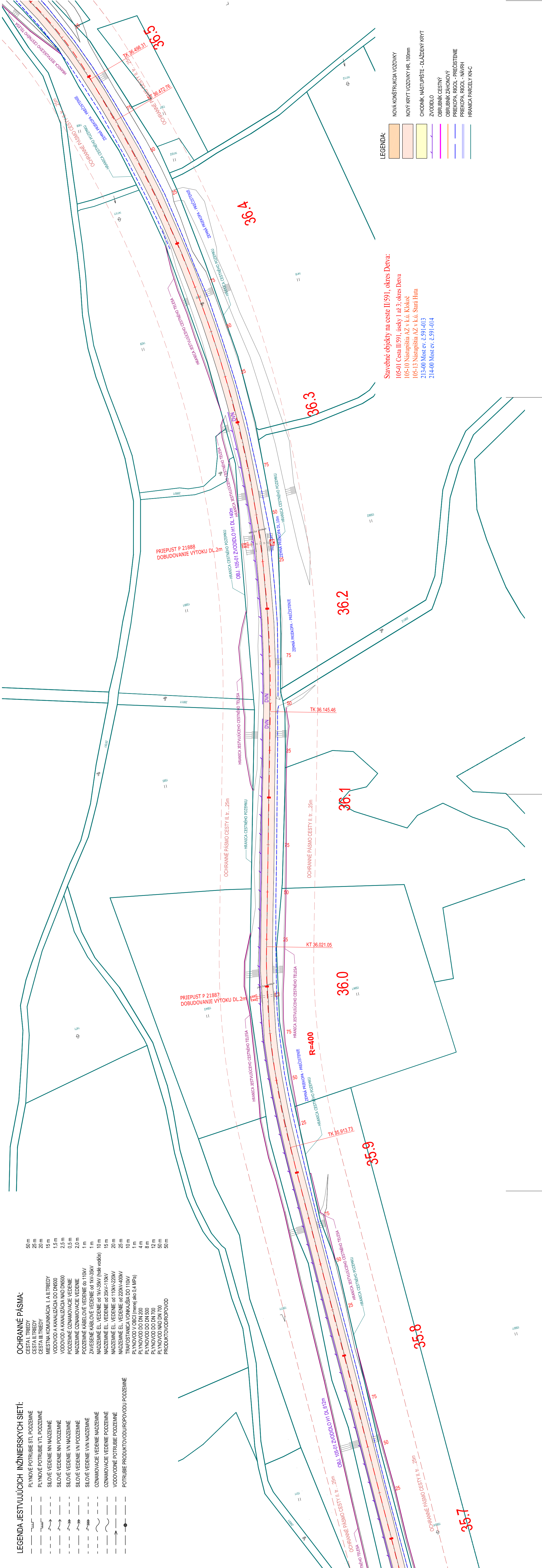


LEGENDA JESTVUJÚCICH INŽINIERSKÝCH SIETÍ:

- PLYNOVÉ POTRUBIE STL. PODZEMNÉ
- PLYNOVÉ POTRUBIE VTL. PODZEMNÉ
- SILOVÉ VEDENIE NN. PODZEMNÉ
- SILOVÉ VEDENIE NN. NADZEMNÉ
- SILOVÉ VEDENIE NN. PODZEMNÉ
- SILOVÉ VEDENIE NN. NADZEMNÉ
- SILOVÉ VEDENIE VN. PODZEMNÉ
- SILOVÉ VEDENIE VN. NADZEMNÉ
- SILOVÉ VEDENIE VVN. NADZEMNÉ
- OZNAKOVACIE VEDENIE NADZEMNÉ
- OZNAKOVACIE VEDENIE PODZEMNÉ
- VODOVODNÉ POTRUBIE PODZEMNÉ
- POTRUBIE PRODUKTOVOU OUIPOVOVODU PODZEMNÉ

OCHRANNÉ PÁSMO:

- CESTA I. TRIEDY 50 m
- CESTA II. TRIEDY 25 m
- CESTA III. TRIEDY 20 m
- MIESTNA KOMUNIKÁCIA I. A II. TRIEDY 15 m
- VODOVOD A KANALIZÁCIA NAD DN500 15 m
- VODOVOD A KANALIZÁCIA NAD DN500 2,5 m
- PODZEMNÉ OZNAKOVACIE VEDENIE 0,5 m
- PODZEMNÉ OZNAKOVACIE VEDENIE 2,0 m
- PODZEMNÉ KÁBLOVÉ VEDENIE DO 110kV 1 m
- ZÁVESNÉ KÁBLOVÉ VEDENIE OD 110kV-330kV 1 m
- NADZEMNÉ EL. VEDENIE OD 110kV-330kV (tuhé vodiče) 10 m
- NADZEMNÉ EL. VEDENIE OD 330kV-110kV 15 m
- NADZEMNÉ EL. VEDENIE OD 110kV-220kV 20 m
- TRAFOSTANICA VONKAJŠIA DO 110kV 25 m
- PLYNOVOD V OBCI (menej ako 0,4 MPa) 10 m
- PLYNOVOD DO DN 200 1 m
- PLYNOVOD DO DN 500 4 m
- PLYNOVOD DO DN 700 8 m
- PLYNOVOD NAD DN 700 12 m
- PRODUKTOVOU OUIPOVOD 50 m



Stavebné objekty na ceste II/591, okres Detva:


- 105-01 Cesta II/591, úseky 1 až 3, okres Detva
- 105-10 Násupišť AZ v k.u. Klokáč
- 105-13 Násupišť AZ v k.u. Stará Huta
- 213-00 Most ev. č. 591-013
- 214-00 Most ev. č. 591-014

- LEGENDA:
- NOVÁ KONŠTRUKCIA VOZOVKY
 - NOVÝ KRYT VOZOVKY HR. 10mm
 - CHODNÍK, NÁSTUPIŠTE - DLAŽDENÝ KRYT
 - ZVODIDLO
 - OBROBNÍK CESTNÝ
 - OBROBNÍK ZÁHONOVÝ
 - PRIEKOPA, RIGOL - PREČISTENIE
 - PRIEKOPA, RIGOL - NÁVRH
 - HRANICA PARCELY KN-C


C.1.3

SÚRADNICOVÝ SYSTÉM : S-JTSK, realizácia JTSK
VYSKOVÝ SYSTÉM : BpV

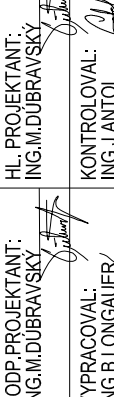
STAVEBNÍK:
**Banskobystrická regionálna
správa ciest, a. s.**
Majerská cesta č. 94
974 69 Banská Bystrica



OBJEDNÁVATEL:
**Banskobystrický samosprávny kraj
Banská bystrica**
Námestie SNP č. 23
974 01 Banská Bystrica



**BANSKOBYSYTRICKÝ
SAMOSPRÁVNÝ KRAJ**

**I.S.P.O. Inžinierske stavby**
Slovenská 86, 080 01 Prešov
Tel.: 051/74 636 95, 74 636 99

ZODP. PROJEKTANT:
ING. M. DUBRAVSKÝ
HL. PROJEKTANT:
ING. M. DUBRAVSKÝ
KONTROL. OVAL:
ING. J. JANTOL
VYPRACOVAL:
ING. B. LONGAUER

OBJEDNÁVATEL: Banskobystrický samosprávny kraj		KRAJ: BANSKOBYSYTRICKÝ	
OKRES: DETVA		KAT. ÚZEMIE: VIGÁŠ, SLATINSKÉ LAZY, KLOKOČ, STARÁ HUTA	
DÁTUM: 12/2018		STUPEN: DSP, DPS	
STAVBA: Rekonštrukcia cesty a mostov II/585 Pátor - Dolná Stretnova - Lucenec a II/591 cestný náspv pred obcou Horný Hrovník, km 39,862 rekonštrukcia cesty a mostov		Č. ZÁKAZKY: 292/2018	
Č. PRÍLOHY: Č. SUPRÁVNY:		MIERKA: 1:1000	
Č. PRÍLOHY: Č. SUPRÁVNY:		Č. PRÍLOHY: Č. SUPRÁVNY:	
PRÍLOHA: Koordinátny výkres na ceste II/591 v km 35,700 - 36,500		2.9	